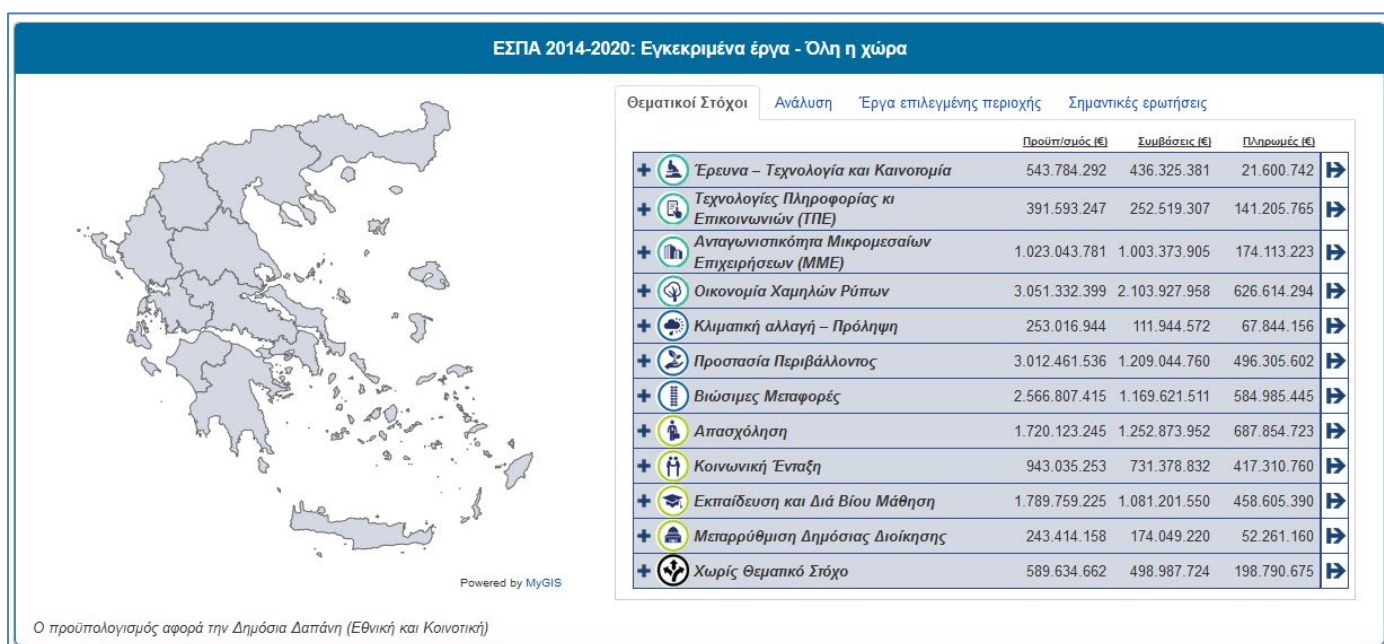


2.1 Αρχική σελίδα

2.1.1 Ενότητα Χάρτη



Εικόνα 1 - Αρχική απεικόνιση της ενότητας Χάρτη

Η ενότητα «Χάρτη» ενημερώνει τον χρήστη για το σύνολο του ΕΣΠΑ 2014-2020, αναλύοντας την διανομή των ποσών ανά **θεματικό στόχο** και γεωγραφική ζώνη. Διακρίνονται 3 διαστάσεις ποσών: προϋπολογισμός, συμβάσεις και πληρωμές. Τα ποσά των πράξεων αθροίζονται αναλογικά με την συμμετοχή τους στον θεματικό στόχο και την γεωγραφική ζώνη.

Ο χρήστης μπορεί να ενημερωθεί σε επίπεδο Χώρας, Περιφερειών, Νομών και Δήμων. Όλες οι καρτέλες ενημερώνονται δυναμικά καθώς ο χρήστης πλοηγείται στο γεωγραφικό επίπεδο της επιλογής του.

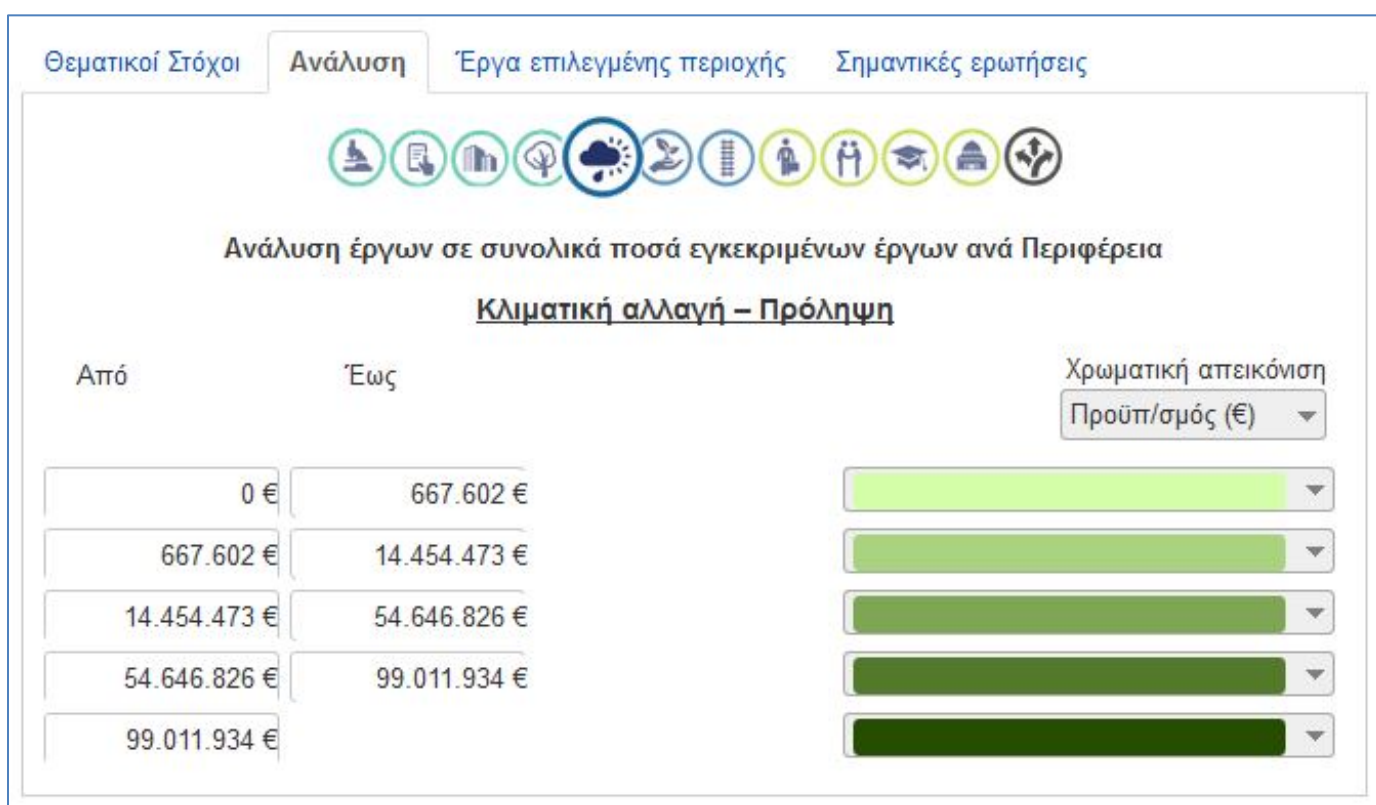
Κάνοντας κλικ πάνω σε μια γραμμή θεματικού στόχου, ο χρήστης μπορεί να δει την επιμέρους ανάλυση σε **Ομάδες Πεδίων Παρέμβασης** που συμμετέχουν σε αυτόν τον Θεματικό Στόχο.

	Προϋψ/σμός (€)	Συμβάσεις (€)	Πληρωμές (€)	
- Έρευνα – Τεχνολογία και Καινοτομία	543.784.292	436.325.381	21.600.742	➔
Ανάπτυξη επιχειρήσεων	28.000.000	28.000.000	7.000.000	
Έρευνα, ανάπτυξη και καινοτομία	498.284.292	390.825.381	10.225.742	
Παραγωγική επένδυση	17.500.000	17.500.000	4.375.000	

Εικόνα 2 - Ανάλυση σε Ομάδες Πεδίων Παρέμβασης

Η δεύτερη καρτέλα, «Ανάλυση», αναλύει με χρωματικό κώδικα στον χάρτη τους θεματικούς στόχους για το επόμενο επίπεδο:

Όταν ο χάρτης δείχνει...	Η ανάλυση αφορά...
Ολόκληρη την χώρα	Τις περιφέρειες της χώρας
Επιλεγμένη περιφέρεια	Τους νομούς της περιφέρειας
Επιλεγμένο νομό	Τους δήμους του νομού
Επιλεγμένο δήμο	- Δεν υποστηρίζεται.

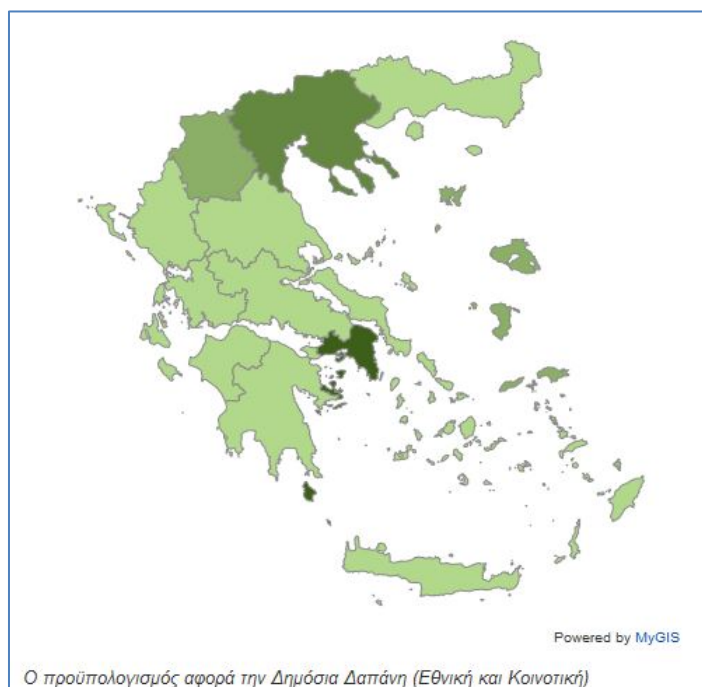


Εικόνα 3 - Επιλογή κριτηρίων ανάλυσης

Ο χρήστης αρκεί να επιλέξει τον θεματικό στόχο που τον ενδιαφέρει και η ανάλυση εκτελείται υπολογίζοντας αυτόματα τα κατάλληλα εύρη ποσών, και χρωματίζοντας τον χάρτη βάσει προϋπολογισμού έργων.

Σε περίπτωση που το επιθυμεί, ο χρήστης μπορεί:

- Να διαλέξει απεικόνιση για μία από τις άλλες διαστάσεις (συμβάσεις, πληρωμές).
- Να προσαρμόσει τα εύρη ποσών.
- Να επιλέξει χρώματα της αρεσκείας του.











Εικόνα 4 - Παράδειγμα αποτελέσματος θεματικής ανάλυσης

Στην καρτέλα «Έργα επιλεγμένης περιοχής», ο χρήστης βλέπει τα έργα του επιλεγμένου γεωγραφικού επιπέδου, ταξινομημένα βάσει αμιγούς χωροθέτησης και Π/Υ. Για λόγους βέλτιστης απόδοσης, εμφανίζονται το πολύ 500 εγγραφές.

Θεματικοί Στόχοι Ανάλυση **Έργα επιλεγμένης περιοχής** Σημαντικές ερωτήσεις

Εμφανίζονται οι πρώτες 500 εγγραφές από τις 19957 (βάσει αμιγούς χωροθέτησης και Π/Υ). Για πλήρη λίστα επισκεφτείτε το μενού Έργα-Ενισχύσεις.


-  (1) Μετρό Θεσσαλονίκης Βασική Γραμμή (Έργο 2) - Ολοκλήρωση Κατασκευής και Προμήθεια Συρμών - Φάση Β' (Π/Υ 889.186.188 €)
-  (2) Επέκταση του Μετρό Θεσσαλονίκης έως Καλαμαριά – Κύριες εργασίες και Προμήθεια συρμών - Φάση Β' (Π/Υ 650.863.151 €)
-  (3) Επέκταση του Μετρό Αθήνας, τμήμα Χαϊδάρι - Πειραιάς & Συρμοί του Μετρό Αθήνας - Ολοκλήρωση κατασκευής και θέση σε λειτουργία - Φάση Β' (Π/Υ 537.713.371 €)
-  (4) Κατασκευή του αυτοκινητόδρομου Πάτρα - Πύργος (Π/Υ 355.689.156 €)
-  (5) Ολοκλήρωση της κατασκευής της οδικής σύνδεσης της περιοχής Ακτίου με το Δυτικό Άξονα Βορρά – Νότου – Φάση Β' (Π/Υ 240.004.916 €)
-  (6) ΔΥΤΙΚΗ ΕΠΕΚΤΑΣΗ ΤΟΥ ΤΡΑΜ ΠΡΟΣ ΠΕΙΡΑΙΑ – Β' ΦΑΣΗ (Π/Υ 126.817.206 €)
-  (7) ΚΑΤΑΣΚΕΥΗ ΝΕΑΣ ΔΙΠΛΗΣ ΣΙΔΗΡΟΔΡΟΜΙΚΗΣ ΓΡΑΜΜΗΣ ΣΤΟ ΤΜΗΜΑ ΔΙΑΚΟΠΤΟ-ΡΟΔΟΔΑΦΝΗ, ΦΑΣΗ Β' (Π/Υ 85.735.585 €)
-  (8) Βελτίωση/αναβάθμιση της Δυτικής Εσωτερικής Περιφερειακής Οδού Θεσσαλονίκης από πέρας

Μπροστά από κάθε εγγραφή εμφανίζεται ένα εικονίδιο για να δείξει αν μία πράξη αφορά Έργο, Ενίσχυση ή Μεγάλο Έργο. Κάνοντας κλικ στην αντίστοιχη εγγραφή, εμφανίζεται αναδυόμενο παράθυρο με την καρτέλα του έργου.

Τέλος, στην καρτέλα «Σημαντικές ερωτήσεις» εμφανίζονται απαντήσεις σε ορισμένες συχνές απορίες χρηστών.

Θεματικοί Στόχοι Ανάλυση Έργα επιλεγμένης περιοχής **Σημαντικές ερωτήσεις**

🔗 Πώς χρησιμοποιώ τον χάρτη;




🗨 Για να προχωρήσετε σε χαμηλότερο επίπεδο απεικόνισης κάνετε κλικ στον χάρτη. Για να γυρίσετε σε ανώτερο επίπεδο απεικόνισης κάνετε κλικ στο κουμπί 

🔗 Πώς μπορώ να δω λίστα πράξεων από τον χάρτη;

🗨 Η αντίστοιχη καρτέλα ενεργοποιείται όταν βρίσκεστε σε επίπεδο νομού ή χαμηλότερο.

🔗 Τι σημαίνουν τα σύμβολα δίπλα από την λίστα πράξεων;

🗨

-  - Έργο
-  - Μεγάλο Έργο
-  - Επιχειρηματικότητα (Κρατική Ενίσχυση)

🔗 Τι είναι ο Θ.Σ. Χωρίς Θ.Σ.;

🗨 Τα έργα που δεν ανήκουν σε κάποιον από τους υπόλοιπους θεματικούς Στόχους εμφανίζονται σε αυτόν (αφορά έργα κυρίως Τεχνικής Βοήθειας).

🔗 Για ποιο λόγο εμφανίζεται ένας Θ.Σ. στην καρτέλα 'Θεμ. στόχοι' αλλά όχι στην 'Ανάλυση'; Π.χ. 'Έρευνα και Τεχνολογία' στην περιφέρεια κεντρικής μακεδονίας.

🗨 Η καρτέλα 'Ανάλυση' αναλύει τα δεδομένα στο επόμενο επίπεδο, δηλαδή για το παράδειγμά μας σε επίπεδο νομού. Ενδέχεται τα έργα που απαρτίζουν τον στόχο να είναι σε επίπεδο περιφέρειας, ή να μην έχουν χωροθετηθεί ακόμα στο επίπεδο που ζητήθηκε.

Εικόνα 5 - Απαντήσεις σε συχνές ερωτήσεις